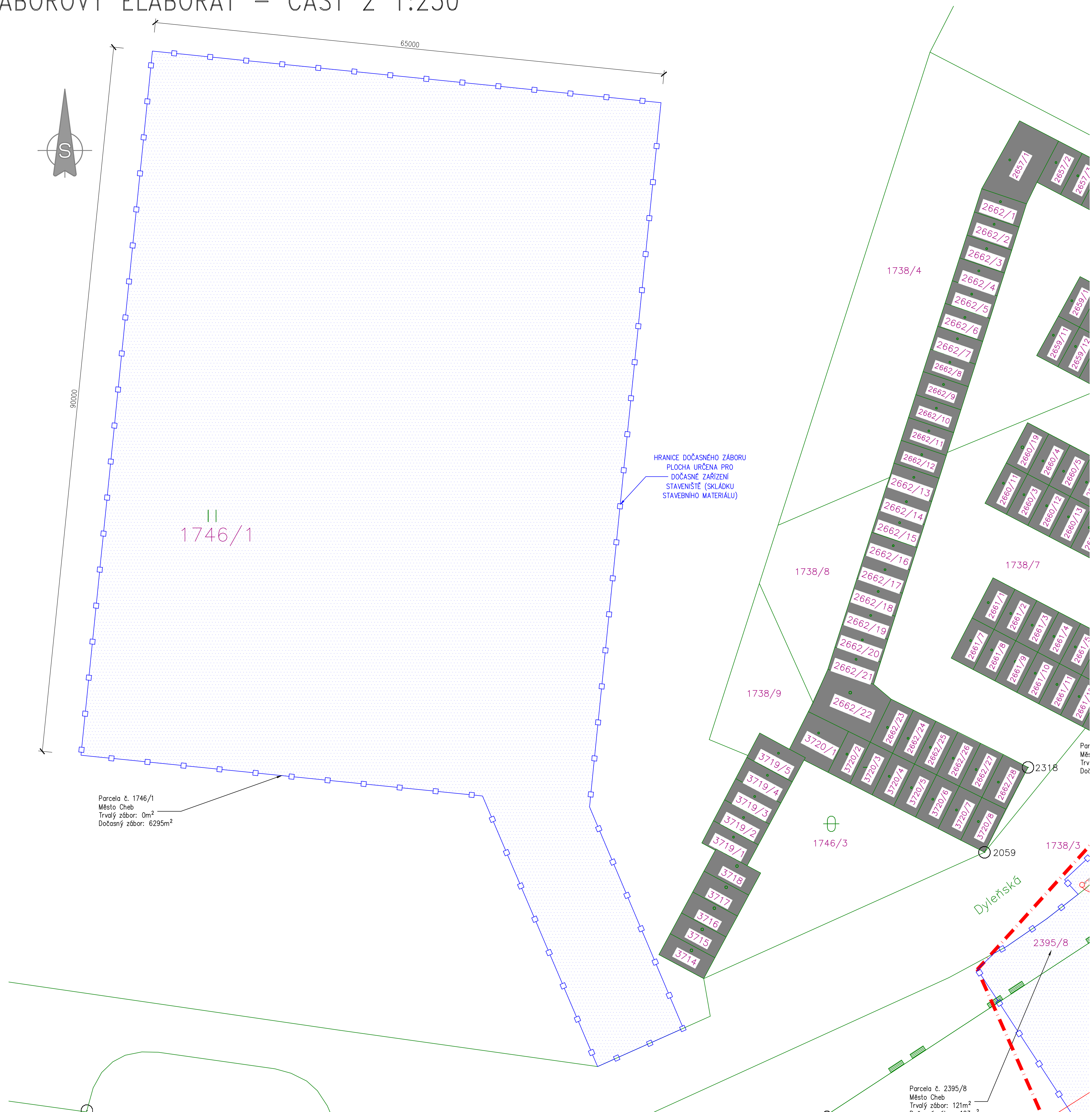









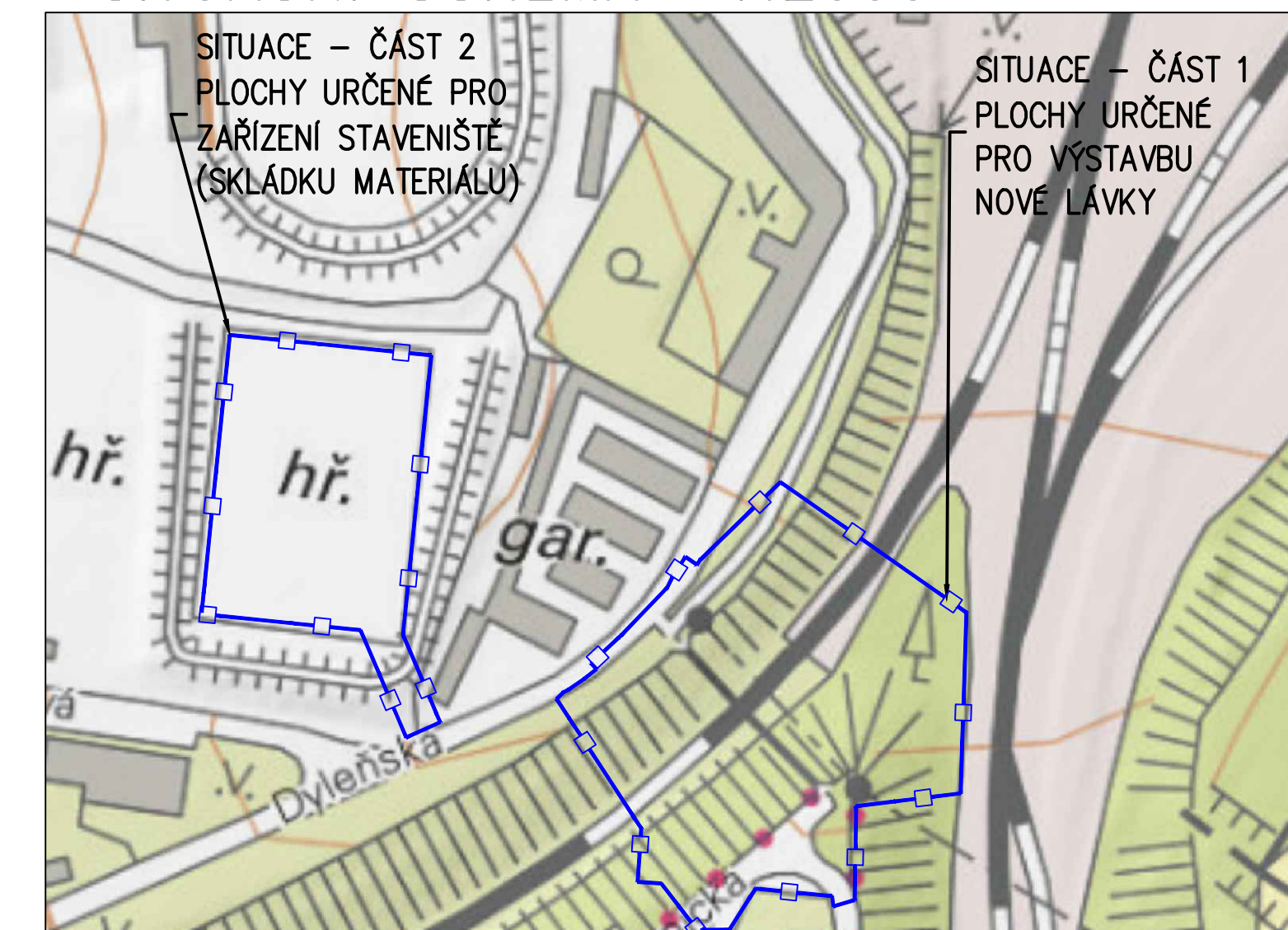
ZÁBOROVÝ ELABORÁT – ČÁST 2 1:250




LEGENDA PRVKŮ A PLOCH:





- | | |
|---|------------------------------------|
|  | STÁVAJÍCÍ OBJEKTY OKOLNÍ |
|  | HRANICE PARCEL DLE KN |
| 2615/1 | PARCELNÍ ČÍSLO DLE KN |
|  | HRANICE KATASTRÁLNÍHO ÚZEMÍ DLE KN |
|  | HRANICE DRAŽEHO POZEMKU DLE KN |
|  | HRANICE TRVALÉHO ZÁBORU STAVBY |
|  | HRANICE DOČASNÉHO ZÁBORU STAVBY |
|  | PLOCHA DOČASNÉHO ZÁBORU |

SITUAČNÍ SCHÉMA 1:2000



NÁZEV AKCE		PŘEMOŠTĚNÍ TRATI SCHIRNDING-CHEB, ČERVENÝ MOST	
OBJEDNATEL		MĚSTO CHEB náměstí krále Jiřího z Poděbrad 1/14 350 20 Cheb	

F

Souhrdní systém: S-JTSK			
Výkresový systém: Bvp			
VEDOUcí PROJEKTANT	ING. LEONARD ŠÓPIK, Ph.D.	  	Stráský, Hostý a partneři s.r.o. Bolunová 50 619 00 Břeclav 
ZODPOVĚDNÝ PROJEKTANT	ING. LIBOR HRDINA		
NAVRHLIVÝPRACOVAL	ING. LIBOR HRDINA		
KONTROLOVAL	ING. PAVEL ŠLIWKA		
KRAJ: KARLOVARSKÝ	OKRES: CHEB	KATASTRÁLNÍ ÚZEMÍ: CHEB	STUPEŇ DIVZ
F SOUVISEJÍCÍ DOKUMENTACE			DATUM 05/2025
			FORMÁT A4
			MĚŘÍTKO 1 : 200
			Č. ZAKÁZKY 25003
			ARCHIVNÍ Č.
NÁZEV PŘÍLOHY			Č. SOUPRAVY Č. VÝKRESU
ZÁBOROVÝ ELABORÁT - ČÁST 2			02